

| Id | Projekt | Startdato | Slutdato |
|-----|-------------------------|-------------------|-------------------|
| P3 | Bredballe Syd Etape 2 | 2023 - 2. kvartal | 2024 - 1. kvartal |
| P4 | Bredballe Syd Etape 3 | 2023 - 3. kvartal | 2024 - 3. kvartal |
| P5 | Bredballe Syd Etape 4 | 2023 - 4. kvartal | 2024 - 4. kvartal |
| P6 | Bakkeager, Slotsager | 2024 - 1. kvartal | 2024 - 3. kvartal |
| P9 | Sofienbjerg | 2024 - 2. kvartal | 2025 - 1. kvartal |
| P12 | Sæteren, Lien og Løjpen | 2024 - 2. kvartal | 2024 - 3. kvartal |
| P19 | Almind | 2023 - 2. kvartal | 2024 - 1. kvartal |
| P20 | Viuf | 2024 - 2. kvartal | 2024 - 3. kvartal |
| P21 | Vester Nebel | 2023 - 4. kvartal | 2024 - 3. kvartal |
| P22 | Gravens | 2024 - 2. kvartal | 2025 - 4. kvartal |
| E6 | Lilballe - Nordager | 2024 - 3. kvartal | 2025 - 1. kvartal |
| E7 | Bramdrupdam Nord | 2023 - 4. kvartal | 2024 - 2. kvartal |

Rul ned for at se kort over de forskellige områder

Detailtidsplan for P3 - Bredballe Syd - Etape 2

| Vej | Startdato | Slutdato | Forventet varme |
|-------------------------|-----------|-----------|------------------|
| Strandvejen – nr. 80-96 | februar | maj | ultimo september |
| Strandvejen – nr. 64-78 | august | september | november |
| Strandvejen – nr. 42-62 | september | november | december |
| Strandvejen – nr. 30-42 | november | december | december |
| Tagesvej | maj | juni | ultimo september |
| William Andersensvej | maj | august | ultimo september |
| Jørgasvej | maj | juni | ultimo september |
| Dampskibsvejen | juni | oktober | november |
| Brønsoddevej | september | oktober | november |
| Brønsvigvej | august | september | november |
| Strandengen | november | december | januar |
| Krintelsvej | november | december | januar |
| Stejlbjergparken | oktober | november | december |
| Stejlbjergvej | november | december | december |
| Forupsvej | december | december | januar |
| Jeppes Kilde | september | oktober | oktober |

Detailtidsplan for P4 - Bredballe Syd - Etape 3

| Vej - | Startdato | Slutdato | Forventet varme |
|------------------|-----------|-------------|-----------------|
| Solvej | August | Oktober | Oktober |
| Svanemosevej | August | Oktober | Oktober |
| Svanemosen | August | Oktober | Oktober |
| Mosebakken | September | Oktober | November |
| Bybækvej | September | November | December |
| Lehmansvej | Oktober | November | December |
| Ringvejen | Oktober | December | December |
| Engmestervej | Oktober | December | December |
| Ekkodalen | Oktober | December | December |
| Viemosevej | Oktober | Januar 2024 | Februar 2024 |
| Ved Viemosen | Oktober | Januar 2024 | Februar 2024 |
| Hældagervej | Oktober | Januar 2024 | Februar 2024 |
| Droshoved | Q2 2024 | Q3 2024 | Q3 2024 |
| Strandvejen 2-26 | Q2 2024 | Q3 2024 | Q3 2024 |
| Alrøesvej | Q2 2024 | Q3 2024 | Q3 2024 |

Bredballe

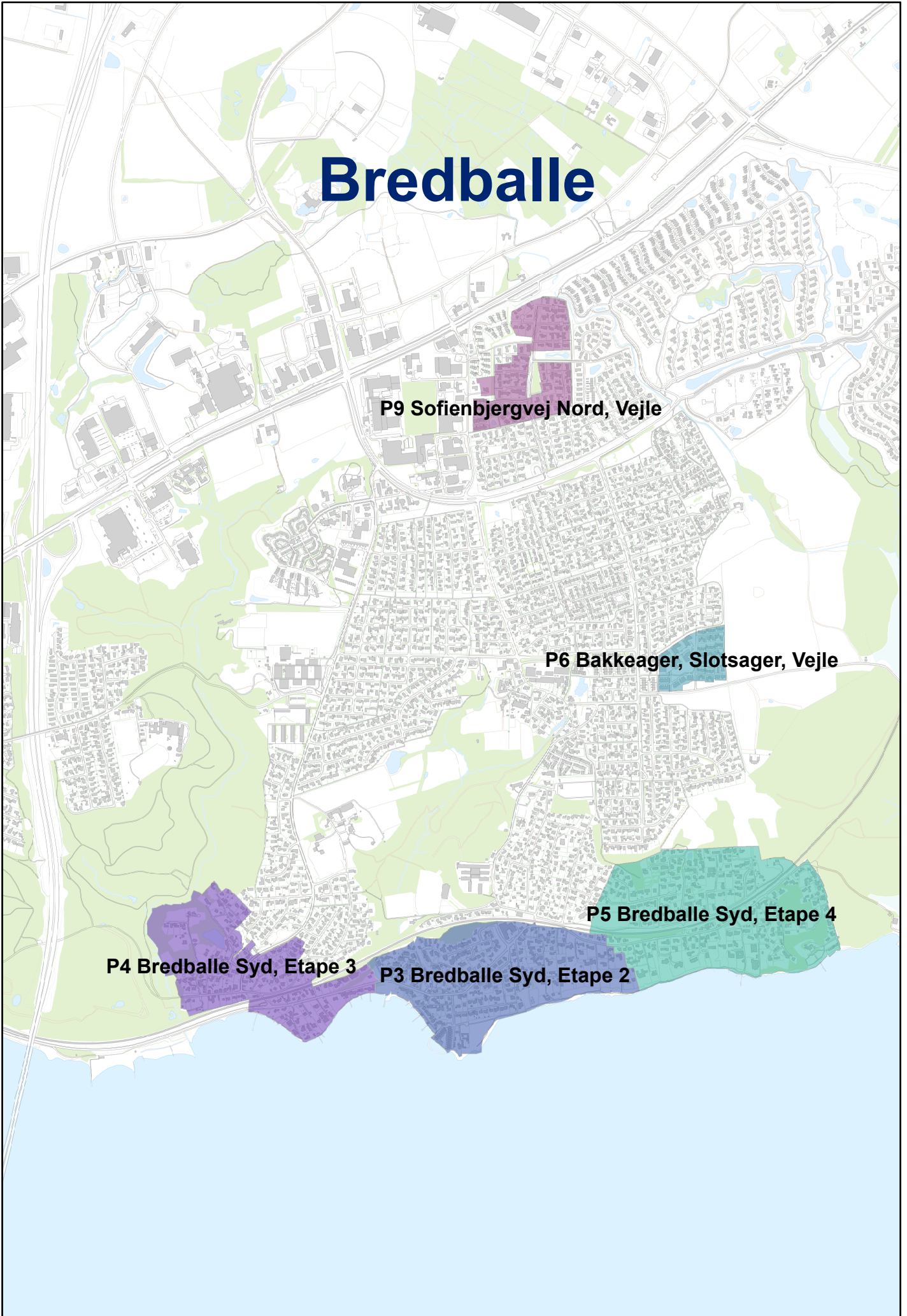
P9 Sofienbjergvej Nord, Vejle

P6 Bakkeager, Slotsager, Vejle

P5 Bredballe Syd, Etape 4

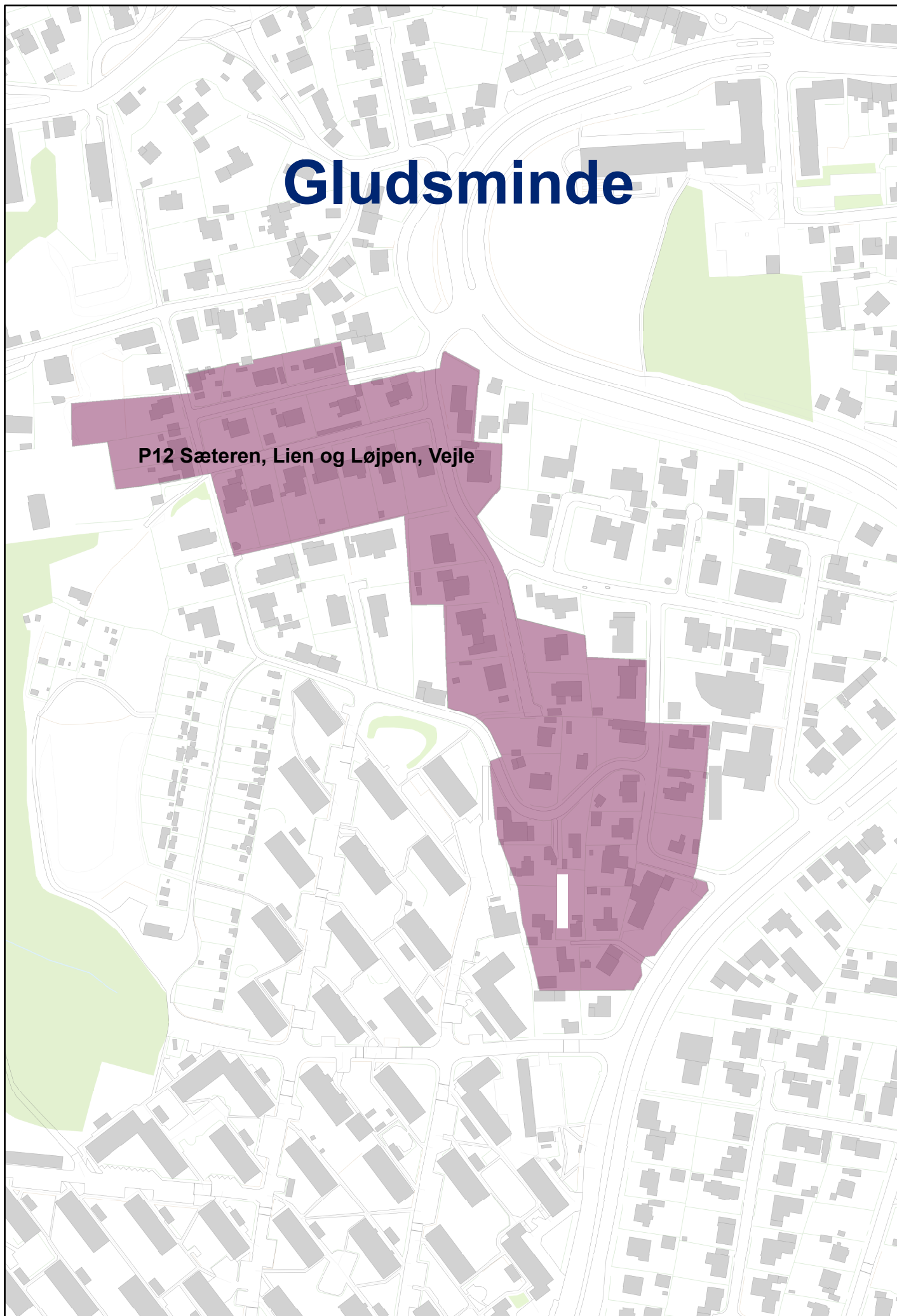
P4 Bredballe Syd, Etape 3

P3 Bredballe Syd, Etape 2



Gludsminde

P12 Sæteren, Lien og Løjpen, Vejle



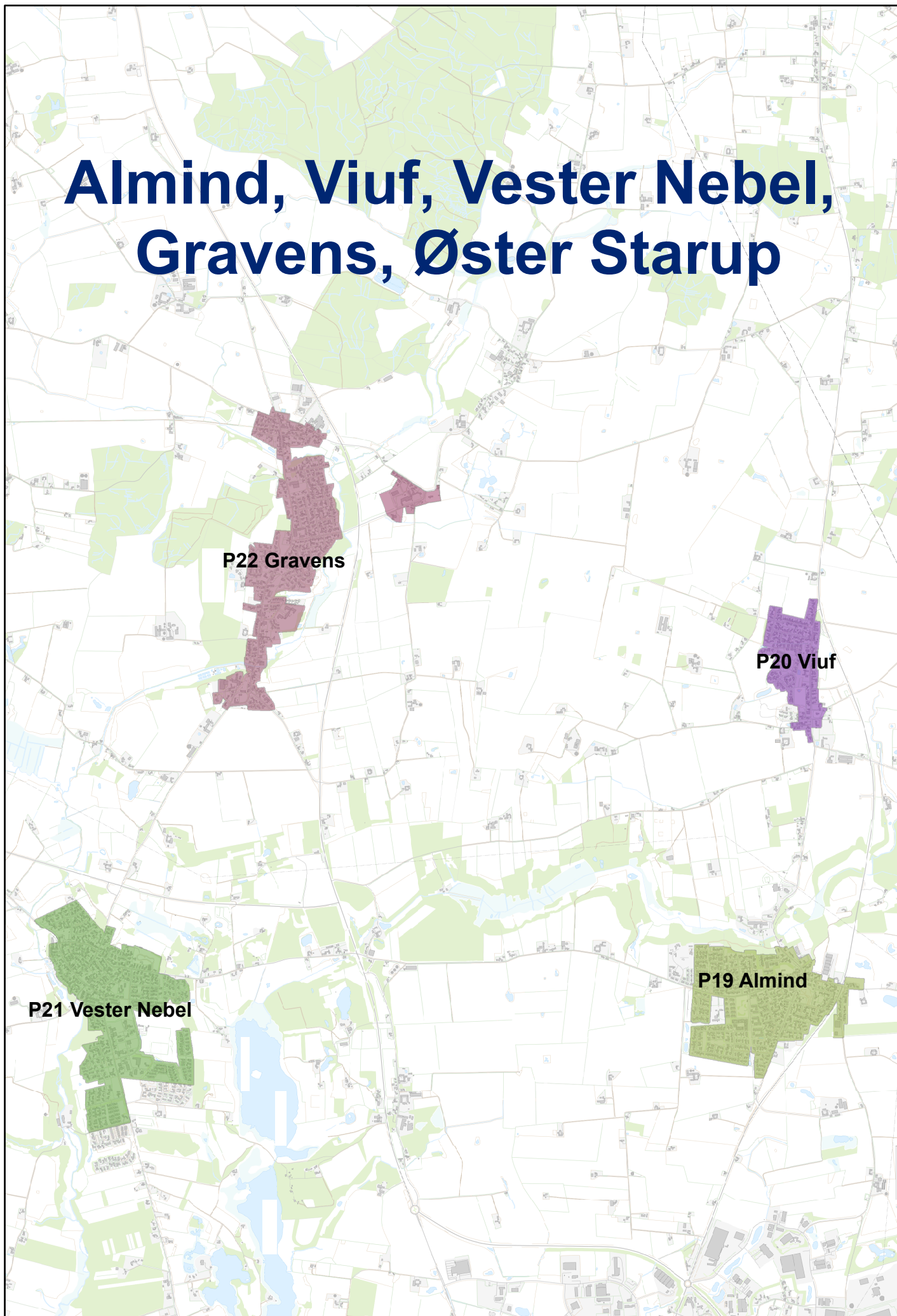
Almind, Viuf, Vester Nebel, Gravens, Øster Starup

P22 Gravens

P20 Viuf

P21 Vester Nebel

P19 Almind



Erhvervsområde Kolding Nord

A detailed map of the Kolding Nord business area. The map shows various industrial and commercial buildings, roads, and green spaces. Two specific zones are highlighted in a dark purple color: E6 Bramdrupdam Nord in the lower-left and E7 Lilballe - Nordager in the center-right. The map also shows surrounding residential areas in green and blue, and a network of roads and waterways.

E7 Lilballe - Nordager

E6 Bramdrupdam Nord